

# Institut per al Desenvolupament de les Comarques de l'Ebre

## 1. Objectius i àmbits d'actuació

L'Institut per al Desenvolupament de les Comarques de l'Ebre (IDECE) és un organisme autònom de caràcter administratiu de la Generalitat, creat mitjançant llei 12/1993, de 4 de novembre, modificada per la Llei 4/1996, de 2 d'abril, i per la Llei 11/2002, de 27 de maig, i actualment regulat pel Decret Legislatiu 1/2003, de 8 de gener, pel qual s'aprova el Text refós de la Llei de l'Institut per al Desenvolupament de les Comarques de l'Ebre.

L'IDECE està adscrit al Departament de Política Territorial i Obres Públiques mitjançant Decret 1/1994, d'11 de gener, i constitueix el seu objectiu principal el desenvolupament integral de les comarques de l'Ebre, per la qual cosa totes les funcions de l'Institut "han d'anar encaminades a aconseguir l'impuls i la realització d'iniciatives i de programes d'actuació que contribueixin a aquest desenvolupament".

L'Institut per al Desenvolupament de les Comarques de l'Ebre té com a funcions, entre d'altres, les següents:

- elaborar, avaluar i executar o impulsar plans de promoció i desenvolupament de caràcter global o sectorial de les comarques del Baix Ebre, el Montsià, la Terra Alta i la Ribera d'Ebre que integrin o potenciïn els esforços que es fan en aquesta zona i alhora afavoreixin la coordinació de totes les administracions actuants, a més de participar en l'elaboració i l'avaluació del Pla territorial parcial de les Terres de l'Ebre.
- assessorar i realitzar estudis i treballs tècnics encaminats a obtenir un coneixement millor de la realitat i perspectives de les comarques del Baix Ebre, el Montsià, la Terra Alta i la Ribera d'Ebre.
- fomentar la projecció de les comarques esmentades.
- adoptar mesures d'impuls i fer el seguiment de les accions que s'acordin.

## 2. Activitats

Els programes i subprogrames són les grans línies estratègiques d'actuació en què s'articula l'activitat de l'Institut. Cada programa de treball conté la seva corresponent comissions de treball, així com la proposta de realització d'estudis i projectes relacionats amb la línia de treball. En formen part dels programes de treball membres del Consell Rector, membres del Consell Assessor, i tots aquells tècnics que, puntualment, es proposin per tractar cadascun dels temes en concret.

En la reunió del Consell Rector del 24 de novembre del 2004 es va acordar la creació de set programes de treball, segons el quadre següent:

PROGRAMA DE TREBALL	COMISSIÓ DE SEGUIMENT	ESTUDIS I TREBALLS TÈCNICS	ACCIONS DE PARTICIPACIÓ	ACCIONS DE FORMACIÓ I ALTRES
Programa de treball per al Desenvolupament del Pla territorial de les Terres de l'Ebre	• Comissió de seguiment de la revisió del Pla territorial	• SIRGA • Estudis d'espais naturals i usos agraris	• Sessions de participació del PTTE • Fòrum web IDECE	
	• Comissió de seguiment d'Infraestructures	• Estudi del seguiment de les inversions al Territori		
	• Comissió de seguiment de Paisatge	• Estudi de paisatge de les Terres de l'Ebre	• Diàlegs del saber • Comissions tècniques, socioeconòmiques i culturals	
Programa de treball per al desenvolupament econòmic de les Terres de l'Ebre	• Consell Econòmic i Social de les Terres de l'Ebre	• Unitat de desenvolupament i promoció		• Plans d'ocupació
	• Comissió de seguiment de l'Acord estratègic per la internacionalització, la qualitat de l'ocupació i la competitivitat de la economia catalana a les Terres de l'Ebre. (S'adjunta proposta de creació de CCOO-UGT)			
Programa de treball per al desenvolupament de la navegabilitat a l'Ebre	• Comissió de seguiment de la navegabilitat de l'Ebre	• Taller d'Enginyeria, SA • URV • Universitat de Lleida		



PROGRAMA DE TREBALL	COMISSIÓ DE SEGUIMENT	ESTUDIS I TREBALLS TÈCNICS	ACCIONS DE PARTICIPACIÓ	ACCIONS DE FORMACIÓ I ALTRES
Programa de treball per a la promoció turística	• Comissió de seguiment de promoció turística	• Equip de tècnics d'oficines i patronats d'oficines de Terres de l'Ebre		• Programes de formació per a tècnics
Programa de treball per a la implantació de noves tecnologies	• Comissió de seguiment de noves tecnologies		• Plataforma comercial de les Terres de l'Ebre	
Programa de treball per a impuls d'accions en el marc dels programes europeus	• Comissió de seguiment de programes europeus			
Programa de treball per al suport als ens locals	• Comissió de seguiment de suport als ens locals	• Suport tècnic als ajuntaments per a la llei de barris		

Això no obstant, amb la cessió de la marca turística al Patronat de Turisme de la Diputació de Tarragona, es va modificar el programa número 4 que va passar a anomenar-se "Programa de treball per a la projecció del territori".

## 2.1 Programa de treball per al desenvolupament del Pla territorial de les Terres de l'Ebre

El seu objectiu general consisteix a fer un seguiment de totes aquelles actuacions que afecten al Pla territorial parcial de les Terres de l'Ebre, tant les que ja s'han endegat per part de l'IDECE, com les que vagin sobrevenint.

### 2.1.1 Pla territorial

A tenor del que s'estableix a l'article 3 del Decret legislatiu 1/2003, de 8 de gener, pel qual s'aprova el Text refós de la Llei de l'IDECE, és funció de l'Institut participar en l'elaboració i avaluació del Pla territorial parcial de les Terres de l'Ebre.

En virtut d'aquesta competència, i donat que en sessió monogràfica del Consell Rector de data 21 de juny de 2004 es va acordar que l'IDECE fes un balanç dels primers quatre anys de vida del Pla, es va encarregar a l'empresa Mcrit, SL, que actualitzés el sistema SIRGA, que es defineix com un sistema integrat d'informació, previsió i avaluació de les dinàmiques territorials a les Terres de l'Ebre. L'actualització del sistema SIRGA ha comportat les següents actuacions:

#### **Actualització cartogràfica**

- S'ha incorporat al sistema SIRGA la cartografia del mapa topogràfic de Catalunya, amb la fusió dels fulls d'hidrografia, corbes de i toponímia de les Terres de l'Ebre.
- S'ha incorporat al sistema SIRGA la cartografia del mapa topogràfic de Catalunya, amb la fusió dels fulls de la xarxa viària. Aquesta base conté la xarxa viària bàsica, comarcal i local, i també camins, corriols, carrers i els punts quilomètrics.
- S'ha incorporat al sistema SIRGA la georeferenciació a nivell de carrer de cadascuna de les empreses més importants de les Terres de l'Ebre.
- S'ha incorporat al sistema SIRGA la georeferenciació a nivell de carrer de cadascuna de les empreses de serveis de les Terres de l'Ebre: restaurants, hotels, càmpings, estacions de servei.
- S'ha incorporat al sistema SIRGA la cartografia del SIG de Pesca del DARP.
- Cadascuna de les 908 inversions de la Generalitat per al període 2000-2004 han estat georeferenciades. Tenint així una visió global sobre el territori de la localització d'aquestes actuacions. Els punts tenen una base de dades amb tota la informació referent a cada inversió.

### ***Seguiment dels indicadors d'avaluació territorial***

Els indicadors d'avaluació territorial permeten monitoritzar l'evolució dels objectius del Pla, en la mesura del possible. A partir de les dades facilitades per l'IDESCAT i per l'Anuari Econòmic de Caixa Catalunya, s'han actualitzat en data del 2004 dos dels indicadors d'avaluació. Pel que fa a l'evolució demogràfica un dels objectius del Pla per resoldre el problema de l'estancament demogràfic proposava una població de 180.000 habitants per al 2016, encara que la tendència es trobava per sota dels 160.000 a l'any 2016. La previsió feta amb dades fins l'any 2001 mostrava, però, que aquest objectiu es compliria. L'actualització de les dades de població al 2004 confirmem la tendència que ja apuntaven les dades del 2001.

### ***Seguiment de les inversions***

S'ha fet un seguiment de les inversions de la Generalitat per al període 2000-2004, utilitzant les dades facilitades per la Direcció General de Programació Econòmica del Departament d'Economia i Finances, per tal de fer un estudi de les inversions fetes per habitant, per sectors i per comarques.

Tanmateix, i en funció de la informació rebuda per la Direcció General de Programació Econòmica, els Serveis Territorials dels diferents Departaments a les Terres de l'Ebre i les empreses públiques (INCASOL, REGSA, GISA...) s'ha pogut identificar i investigar l'estat en el que es troben tots els projectes llistats en el Pla territorial.

En el procés d'identificació s'ha concretat que, dels 111 projectes definits al Pla, es troben executats un 17% i en estudi o en tramitació un 32%.

Amb data 28 de juny de 2005 va tenir lloc una sessió divulgativa del programa SIRGA amb les actualitzacions fetes i el balanç i les conclusions dels primers quatre anys de vigència del pla, a la qual es va convocar als membres del Consell Rector, Assessor i Econòmic i Social de les Terres de l'Ebre, així com als presidents dels consells comarcals i als alcaldes dels cinquanta-dos municipis de les Terres de l'Ebre.

### **2.1.2 Infraestructures**

En el si de l'IDECE va tenir lloc una reunió de totes les formacions polítiques del territori, per tal d'arribar a un consens sobre la proposta de traçat de l'N-340 al seu pas per les Terres de l'Ebre.

Amb data 9 de maig del 2005, en el si del Consell Econòmic i Social, es va introduir com a punt dins l'ordre del dia, el traçat consensuat de l'N-340, el consens del qual va ser aplaudit pels membres del Consell Econòmic i Social.

Davant de les propostes del Ministeri de Foment per al traçat de l'autovia de l'interior, el desdoblament de la carretera N-340 i de la propera finalització del període d'al·legacions, es va considerar oportú continuar el debat en el si d'aquesta comissió socioeconòmica i social i exposar les conclusions a les que havien arribat per consens totes les forces polítiques del territori.

Amb data 25 d'octubre de 2005, en sessió monogràfica del Consell Econòmic i Social, i amb la presència de diversos alcaldes del Baix Ebre i del Montsià convidats pel Consell, es va aprovar per unanimitat el document amb les al·legacions consensuades pels representants polítics de totes les forces del territori, per tal de presentar-lo dins del període establert pel Ministeri de Foment.

### **2.1.3 Paisatge**

Amb data 24 de novembre de 2004, al si del Consell Rector de l'IDECE, es va aprovar la proposta d'estudi paisatgístic de les Terres de l'Ebre.

Inicialment, la proposta presentada partia de la necessitat d'integrar el paisatge en el planejament territorial vigent de les comarques que formen les Terres de l'Ebre, així com la realització d'uns treballs de base per a la futura revisió del Pla territorial, presentant un estudi de paisatge que s'inserís com una part dins el futur Catàleg de paisatge de les Terres de l'Ebre, tal i com es proposava des de l'Observatori del Paisatge, creat el 8 d'octubre del 2004.

L'IDECE, d'acord amb el que s'ha comentat anteriorment, va començar a traçar el text del conveni que havia de servir per fixar les pautes d'actuació, les parts signants, la metodologia a seguir, les consultes a fer i els agents a consultar, entre d'altres aspectes. El text de l'esborrany es va proposar a l'assessoria jurídica per tal que l'informés.

Això no obstant, el 8 de juny es va aprovar la Llei 8/2005, de protecció, gestió i ordenació del paisatge, que va crear els catàlegs de paisatge, com a instrument per a protegir, gestionar i ordenar el paisatge, i regula el seu contingut. D'altra banda, l'Observatori de Paisatge, va publicar al maig del 2005 el prototip de catàleg de paisatge que establia el marc conceptual, metodològic i procedimental bàsic.

En tant que aquest document es configura com una eina de treball per a la redacció dels diferents catàlegs de paisatge, va motivar un canvi pel que feia referència als objectius de l'estudi del paisatge. Per tal d'aconseguir una major eficiència en l'actuació de l'Administració, i evitar duplicar esforços, el resultat de l'estudi no havia de ser una part del futur catàleg del paisatge, sinó el Catàleg de paisatge de les Terres de l'Ebre, que després seria objecte de cessió a l'Observatori, per tal de donar-li el tractament adequat.

Per això, per causa del canvi de rumb en aquest tema, al 2005 no es va materialitzar l'instrument de col·laboració amb les entitats implicades en la redacció del catàleg de paisatge, tal i com s'havia previst al pla d'actuacions per al 2005 de l'IDECE, i els resultats dels treballs hauran d'esperar al 2007.

## **2.2 Programa de treball per al desenvolupament econòmic de les Terres de l'Ebre**

El 30 de gener de 2003 es constitueix el Consell Econòmic i Social de les Terres de l'Ebre, i en la reunió del 20 de maig del mateix any es proposa l'elaboració del reglament de règim intern. El 27 de juliol del 2004 va tenir lloc una nova reunió del Consell Econòmic i Social on es va presentar un primer esborrany de reglament de règim intern. El 4 de novembre del 2004 es va discutir l'esborrany de reglament en una reunió del Consell que va tenir lloc a Móra d'Ebre, i es van presentar les primeres esmenes a la seva redacció.

Finalment, amb data 9 de maig del 2005, va tenir lloc una nova reunió de Consell Econòmic i Social a la seu de l'Institut per al Desenvolupament de les Comarques de l'Ebre on es van discutir les esmenes que s'havien fet arribar a la seu de l'IDECE per part dels diferents grups representats i on es va aprovar la seva redacció definitiva, amb una consideració proposada pels membres de les organitzacions sindicals i aprovada per la resta de membres, que volen que es tingui en compte per part del Consell Rector. Amb data 11 de maig del 2005 es presenta el text definitiu al Consell Rector, el qual va ratificar-lo per unanimitat. En aquesta mateixa data, també es va acordar donar suport a l'acció d'establir una central integral de mercaderies, assenyalant la seva importància per al desenvolupament socioeconòmic de les Terres de l'Ebre.

En sessió monogràfica del Consell Econòmic i Social, el 25 d'octubre del 2005, es tracta el tema del traçat de l'autovia N-340. S'aprova per unanimitat el document d'al·legacions consensuat per les forces polítiques del territori, amb referència a l'esmentat traçat al seu pas per les comarques del Montsià i el Baix.

A la reunió de l'1 de desembre de 2005 es va presentar l'Avantprojecte del canal Xerta-Sènia, i en Ramon Viñals, va fer una proposta d'ordenació del tram final del riu Ebre.

### **2.3 Programa de treball per al desenvolupament de la navegabilitat a l'Ebre**

El programa pretén fer un seguiment de totes aquelles actuacions que afecten a la navegabilitat de l'Ebre, així com la formulació de propostes per tal de potenciar aquest actiu turístic de primer ordre. En última instància, s'hauria d'aconseguir la formulació d'un model de navegabilitat consensuat que optimitzi els recursos que caldrà destinar.

Durant els dies 19 a 21 de maig de 2005, va tenir lloc a Portugal el 5è Col·loqui Fluvial de l'Europa del Sud. L'IDECE va estar present amb les ponències *Situació actual de la navegació en el curs baix del riu Ebre. L'Ebre català*, i amb la ponència *Els conflictes d'ús a l'Ebre*. Tanmateix, es va mostrar al públic assistent, com a complement visual de la ponència, uns fragments del documental finalista en la cinquena edició del Festival del Riu, "PHN: Últimes batalles", produït pels Serveis Informatius de Televisió de Catalunya – TV3, el qual descriu el moviment social unes setmanes abans de les eleccions generals del 14 de març i analitza el gir que va suposar el canvi de govern.

#### ***j) Tasques de manteniment***

Les obres de manteniment de la navegació de l'Ebre tenen com a objecte tenir en tot moment el més gran grau de coneixement possible de les condicions de navegació amb la finalitat d'executar aquelles actuacions que permetin assegurar unes condicions de navegació normals i segures.

#### *Zona d'actuació:*

- Tram Amposta - Tortosa
- Tram Tortosa – Móra d'Ebre
- Tram Móra d'Ebre – Ascó (pendent de la recepció de l'obra)

#### *Període de l'actuació:*

- Tot l'any, tot i que algunes d'aquestes activitats es desenvolupen principalment durant la temporada de navegabilitat.

#### *Serveis que s'ofereixen:*

- Servei d'inspecció i vigilància
- Servei d'ajuda a la navegació
- Servei d'operacions de conservació i reparació
- Servei de pas de la resclosa de l'Assut.

Aquests serveis es duen a terme mitjançant l'empresa adjudicatària del manteniment de la via navegable, licitació publicada al DOGC número 4355, de data 4 d'abril de 2005.

#### ***ii) Col·laboració amb la Comunitat de Regants***

Des del 1998, l'Institut per al Desenvolupament de les Comarques de l'Ebre ha anat signant un conveni amb la Comunitat de Regants del Canal de la Dreta de l'Ebre, per tal que l'activitat de navegació no interfereixi en la regular activitat d'aquest organisme. Segons el conveni, la Comunitat és la que s'encarrega d'accionar els mecanismes d'obertura i tancament de la resclosa per facilitar el pas dels vaixells

navegants que ho sol·licitin. A més, la Comunitat se'n fa càrrec del manteniment ordinari i vetlla pel bon funcionament dels equips i elements que formen part de la resclosa de navegació.

L'any 2005 no s'ha signat el conveni – prorrogant-se el de l'any 2004, donat que conté una clàusula de renovació tàcita si no hi ha una denúncia prèvia per part d'una de les entitats signatàries-, per tal de renegociar els termes de la col·laboració, i optimitzar els recursos públics destinats als elements de la navegació, com ara la resclosa.

Així, durant el 2005 les tasques de manteniment i conservació de la resclosa s'han incorporat al contracte de manteniment de la navegabilitat del riu, com un dels serveis a prestar per part de l'empresa adjudicatària.

### ***iii) Campanya turística de navegació***

Una de les novetats més remarcables de la temporada del 2005 ha estat l'entrada en funcionament de la web d'informació als usuaris de la navegació [www.ebrenavegable.com](http://www.ebrenavegable.com). Des d'aquesta pàgina s'obté informació general en cinc idiomes sobre recomanacions per a navegar, telèfons d'interès, condicions climatològiques, cabals i els diferents serveis que es desenvolupen. Diàriament s'actualitza aquesta pàgina web.

### ***Algues***

Per una altra banda, cal remarcar que l'any 2005 ha estat especialment prolífic en la formació d'algues. Les condicions meteorològiques i de cabal, juntament amb la transparència de les aigües –per la depuració i l'acció del musclo zebra-, han facilitat la formació de nombrosos macròfits que, tot i que no són plantes foranes-, són més pròpies d'aigües estancades, segons algunes fonts. La presència de les algues no ha obstaculitzat la navegació pel riu, però sí que ha produït problemes en enredar-se amb les hèlixs de les embarcacions, obturar els punts de presa d'aigua de les comunitats de regants, o fer difícil o d'impossible execució algunes proves esportives que es realitzen al riu.

Es van començar els treballs de neteja de retirada d'algues durant la segona quinzena de maig, i s'han perllongat al llarg de tota la temporada.

S'han dut a terme actuacions de neteja a Amposta, Bitem (boies 84-90), a l'embarcador d'Aldover (boies 93-95), Tivenys –Resclosa (boies 128-131), Resclosa-Benifallet (boies 161-167), Benifallet-Miravet (boies 170-178), Miravet (boies 210-213), Pas de Barca Miravet (boies 220-222), Miravet-Ginestar (boies 211-212 i 233-235), Reg de Benissanet (boies 245-246), Riu Sec (boies 272-275), embarcador de Móra d'Ebre (boies 288-289), Pas de Barca de Flix, aigües amunt de la central hidroelèctrica. S'han extret més de 40 tones diàries d'algues.

L'equip de retirada d'algues està format per 1 remolcador, 1 equip d'extracció i elevació d'algues, 1 patró de tràfic interior i 2 mariners.

### ***Mosca negra***

Una altra fet remarcable d'enguany ha estat la presència de la mosca negra. Lligada a la presència de les algues, donat que s'han trobat les larves d'aquest insecte dipositades a les algues, han afectat bàsicament als municipis de la Ribera d'Ebre. L'IDECE ha col·laborat amb els organismes encarregats d'estudiar aquest fenomen i combatre'l facilitant els equips que té desplegat al riu.

### ***Embarcadors***

— Desmuntatge, reparació i trasllat de l'embarcador de Vinallop a Flix, amb una millora de l'accés i de l'entorn.

- Trasllet d'un dels dos embarcadors existents al Club Nàutic de Móra d'Ebre i col·locació al centre de la població.
- Retirada de l'embarcador existent a l'escorxador de Tortosa, sobre el qual hi havia una ordre d'enderroc per part de l'ACA.
- Construcció d'un nou embarcador a l'escorxador de Tortosa i millora dels accessos.
- Construcció d'una rampa de varada a l'embarcador de Vinebre, tot millorant l'accés existent, del tot insuficient.

#### *Dades de navegabilitat del riu abril – octubre de 2005*

L'empresa que fa el manteniment del riu emet diàriament uns comunicats de vigilància en què es recull el nombre d'embarcacions albirades en els trams Ascó-resclosa de Xerta, i resclosa de Xerta-Amposta, i la Comunitat de Regants del Canal de la Dreta de l'Ebre informa periòdicament de les embarcacions que passen per la resclosa.

Ambdues fonts ens permeten obtenir les dades de la campanya de navegació turística.

<b>EMBARCACIONS QUE PASSEN PER LA RESCLOSA DE L'ASSUT<sup>1</sup></b>		
MES	EMBARCACIONS	PASSATGERS
Març	Resclosa tancada	Resclosa tancada
Abril	10	56
Maig	6	16
Juny	27	133
Juliol	39	106
Agost	37	111
Setembre	41	708
Octubre	16	96
<b>TOTAL</b>	<b>176</b>	<b>1.226</b>

<sup>1</sup>No inclou embarcacions del servei de navegació, ni piragües, ni motos d'aigua

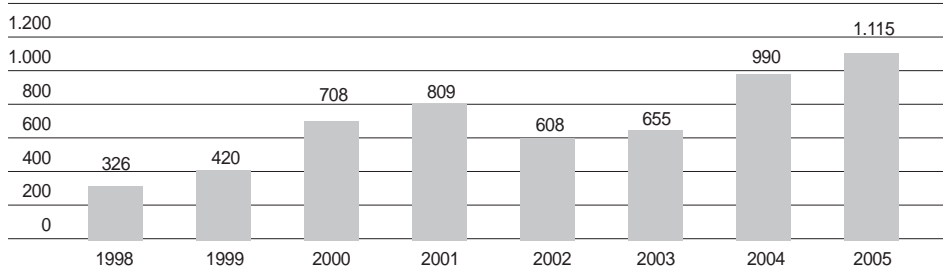
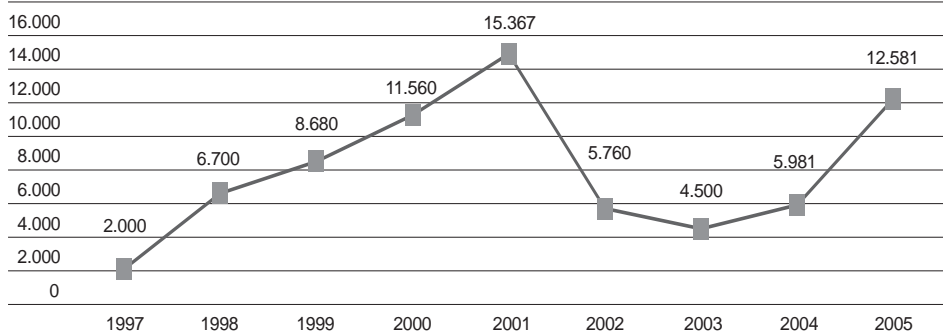
<b>AVISTAMENTS DEL SERVEI DE NAVEGACIÓ AL LLARG DE LA VIA NAVEGABLE <sup>2</sup></b>				
MES	EMBARCACIONS	PIRAGÜES	MOTOS D'AIGUA	PASSATGERS
Març	129	49	4	431
Abril	199	266	18	1.093
Maig	346	377	21	1.656
Juny	340	600	36	2.084
Juliol	350	933	23	2.573
Agost	340	729	27	2.320
Setembre	256	249	15	1.427
Octubre	238	108	6	997
<b>TOTAL</b>	<b>2.198</b>	<b>3.311</b>	<b>150</b>	<b>12.581</b>

<sup>2</sup> Les dades del servei de navegació són aproximades i donen una idea del percentatge d'embarcacions que naveguen pel riu al llarg de la temporada

**NETEJA D'EMBARCACIONS EN RELACIÓ AMB EL SERVEI DE  
DESCONTAMINACIÓ DEL MUSCLO ZEBRA<sup>3</sup>**

MES	EMBARCACIONS
Març	4
Abril	20
Maig	16
Juny	51
Juliol	7
Agost	13
Setembre	2
Octubre	0
<b>TOTAL</b>	<b>113</b>

<sup>3</sup> inclou tota mena d'embarcacions (piragües i motos d'aigua)

**RESCLOSA DE XERTA (EMBARCACIONS). (INCLOENT-HI LES EMBARCACIONS DE MANTENIMENT, MOTOS  
D'AIGUA I PIRAGÜES)**

**NOMBRE DE PASSATGERS VIA NAVEGABLE**


## 2.4 Programa de treball per a la projecció del territori

### *i) Promoció turística*

Amb l'entrada en vigor de la Llei 13/2002, de 21 de juny, de turisme de Catalunya s'atorga a l'Administració de la Generalitat la competència de promoció i projecció de la imatge a Catalunya com a marca turística, i a les diputacions provincials la promoció de les marques turístiques de llur àmbit territorial. La Llei estableix també que les diputacions han d'exercir llurs competències turístiques en coordinació amb el departament competent en matèria de turisme i amb les altres administracions turístiques de llur àmbit territorial.

Davant aquest nou escenari competencial, es va plantejar la necessitat de sumar esforços des de les diferents administracions implicades en la promoció turística del territori de les Terres de l'Ebre, i actuar coordinadament per tal d'aconseguir una optimització dels resultats. Aquesta fou la voluntat expressada tant per part de Turisme de Catalunya, a través dels serveis territorials de Comerç, Turisme i Consum o la mateixa delegació del Govern, com per part de la Diputació de Tarragona, i de l'IDECE segons acord del seu Consell Rector de 24 de novembre de 2004.

La fórmula escollida fou l'escissió del Patronat de Turisme de la Diputació de Tarragona en dos òrgans de gestió –un per la Costa Daurada i un altre per les Terres de l'Ebre –, la qual cosa va necessitar d'una modificació estatutària pel que fa a la composició del Consell Rector, i la creació del Consell específic per a la marca Terres de l'Ebre, amb funcions d'assessorament, i amb presència física i específica a les Terres de l'Ebre.

S'estableix la presència d'un representant de l'IDECE al Consell Rector del Patronat de Turisme de la Diputació de Tarragona, i un altre al Consell de la marca Terres de l'Ebre. En la reunió del Consell Rector del 6 de juliol de 2005, es va aprovar per unanimitat designar al vicepresident primer com a membre del Consell Rector i al director com a membre del Consell de la Marca.

### **ii) Assistència a fires**

Durant el 2005, mentre no es feia efectiva la cessió de la marca, s'ha assistit a les següents fires:

<b>FIRES</b>	<b>DATES</b>	<b>LLOC</b>
FITUR	Del 26-01 al 30-01	Madrid
SEVATUR	Del 10-03 al 13-03	Sant Sebastià
Promoció a Logronyo	Del 31-03 al 3-04	Logronyo
Fira de València	Del 07-04 al 10-04	València
EXPOVACACIONES	Del 12-05 al 16-05	Bilbao
SITC	Del 26-05 al 29-05	Barcelona

### **iii) Promoció publicitària**

— Publicació d'un reportatge de les Terres de l'Ebre a la revista Tarragona Hotels, de vigència anual, que es distribueix als hotels de Tarragona.

— Publicació d'un reportatge de les Terres de l'Ebre a l'edició turística del Diari de Tarragona que es distribueix a l'aeroport de Reus durant els mesos d'abril i maig.

— Publicitat de la marca Terres de l'Ebre al suplement especial de la Veu de l'Ebre de data 11 de març de 2005 "Especial 50 anys de Passió d'Ulldecona".

— Publicitat de la marca al suplement especial de la Veu de l'Ebre de data 18 de març, "Especial Setmana Santa tortosina".

— Publicitat de la marca turística Terres de l'Ebre a 5 autocars integrals de l'empresa HIFE. De l'1 de gener de 2005 al 30 de juny del 2005.

— Publicitat de la marca Terres de l'Ebre a la capçalera de la Veu de l'Ebre, fins al juliol de 2005.

— Publicitat de la marca turística a la capçalera de la web del setmanari Ebredigital.

— Publicitat de la marca als espais publicitaris de les parades d'autobús de Tortosa, Roquetes i la Ràpita, fins al juny del 2005.

— Publicitat de la marca turística a la contraportada de la revista "Sargantana", fins a l'abril del 2006.

— Col·laboració amb la revista AKTUAL per a la realització d'un article sobre la Via Verda de la Val de Zafán.

— Promoció de la marca turística en l'edició de la sintonia "Sardana Mora".

— Difusió de la marca Terres de l'Ebre, a través de l'esponsorització de la gira ressons del grup de música "Quico el Célio, el noi i el Mut de Ferreries".

#### **iv) Premis Alimara**

Aprofitant la celebració del Saló Internacional de Turisme de Catalunya, els seus organitzadors, juntament amb la Fira de Barcelona i el Grup CETT organitzen els premis Alimara, que enguany va arribar a la seva XXI edició.

L'objectiu és premiar el material de promoció turística tant gràfic com digital o campanya publicitària que hagi estat produït o dissenyat durant l'any 2004.

L'Institut per al Desenvolupament de les Comarques de l'Ebre va presentar durant aquest any la seva candidatura al premi i va rebre el premi del públic visitant del SITC per la guia de vendes de les Terres de l'Ebre.

#### **v) Festival del Riu**

Per segon any consecutiu es va celebrar a les Terres de l'Ebre el *Festival del Riu – Vídeo i Cinema*, un certamen que va nàixer amb la pretensió de ser un referent audiovisual per a qualsevol aspecte dels rius del món, i un dels seus principals objectius és la creació d'una gran base de dades oberta a tots aquells que creuen que els rius són la gran reserva de futur de la humanitat.

En aquesta edició es va assolir un gran èxit de participació amb més de 34 projeccions, de 12 països diferents, que optaven a algun dels guardons. I les seues que van acollir les diferents projeccions o activitats relacionades amb el Festival del Riu han estat Sant Jaume, Deltebre, Benifallet i Tortosa, en una clara pretensió de fer partícips a tots els ebrencs en el certamen.

D'altra banda, amb la pretensió d'intercanviar sinergies i sumar esforços, el Festival del Riu va coincidir amb altres esdeveniments significatius al nostre territori, com ara el certamen musical *Ebre, Terra de Vent*, o el cicle de conferències sobre temes d'aigua que acollí Tortosa en l'anomenada *Universitat de l'Aigua*. Tanmateix, el marc del Festival del Riu, van tenir lloc diferents activitats:

#### **— Exposició**

La Dànae, ara en procés de restauració, és la darrera embarcació sorgida dels coneixements i de la destresa del mestre d'aixa tortosí Isaïas Vilàs Panisello. És, també, l'última embarcació construïda i avarada a Tortosa, després d'una tradició mil·lenària de construcció naval, marítima i fluvial, documentada a la ciutat des del segle X, en temps del domini àrab.

Amb motiu de la sisena edició del Festival del Riu, es va organitzar l'exposició *La muleta Dànae d'Isaïas Vilàs. L'últim mestre d'aixa d'una tradició mil·lenària a l'Ebre*, a través de la qual varem tenir l'ocasió de veure algunes de les moltes eines i feines necessàries per a construir una d'aquestes embarcacions tradicionals a l'Ebre.



La muleta Dànae

— *III Baixada de gegants per l'Ebre*

Com a acte paral·lel al Festival del Riu, va tenir lloc la III Baixada de gegants pel riu Ebre, des de Tivenys fins a l'embarcador de l'escorxador a Tortosa, amb la participació de les colles geganteres de Catalunya. Es van aplegar 48 gegants arribats de tot Catalunya i 600 geganters que els acompanyaven.



III Baixada de gegants pel riu Ebre

— *Primeres jornades de coneixement i col·laboració. Espai natural de Doñana – Espai natural del Delta de l'Ebre. Carta europea de turisme sostenible*

Fruit d'una acció coordinada entre l'IDECE i els Serveis Territorials de les Terres de l'Ebre dels Departaments d'Agricultura, Ramaderia i Pesca, Medi Ambient i Habitatge i Comerç, Turisme i Consum, es van desenvolupar aquestes jornades d'apropament, amb l'objectiu d'intercanviar experiències entre ambdues entitats per tal d'aconseguir una estratègia en el model de gestió turística del Parc Natural del Delta de l'Ebre que s'inscriu dins dels principis del desenvolupament sostenible recollits a la Carta europea de turisme sostenible.

En el marc de la sisena edició del Festival del Riu 2005 va tenir lloc aquestes Jornades, organitzades per l'IDECE i per l'Associació d'Empreses i Activitats Turístiques del Delta de l'Ebre, celebrades a Deltebre els dies 20 i 21 de setembre.

**vi) Gastronomia**

L'any 2005 va ser l'Any Internacional de la Gastronomia. Per aquest motiu, des de l'IDECE es va voler impulsar el coneixement i la promoció dels productes de qualitat del nostre territori.

Per a aconseguir-ho, es van dur a terme diferents actuacions:

— *Full de productes gastronòmics*

Durant el 2005 s'ha editat un full que conté els productes gastronòmics més significatius de les Terres de l'Ebre. D'una banda, s'hi recullen els productes que han obtingut la distinció de Denominació d'Origen, Denominació d'Origen Protegida o Indicació Geogràfica Protegida. De l'altra, es relacionen una sèrie de productes naturals i elaborats més destacables i típics del territori.

El full es va presentar en el marc de FITUR, la Fira Internacional de Turisme de Madrid, i des d'aleshores es va distribuir a totes les fires a les que es va assistir.

Un altra canal de distribució d'aquests fulls és l'Exposició Itinerant, en els panells informatius de la qual hi havia exemplars a disposició del públic.

— Jornada dedicada a les Terres de l'Ebre al Mercat de Sant Andreu, a Barcelona, durant la setmana del 4 al 9 de juliol

En col·laboració amb l'Institut Municipal de Mercats de Barcelona, en el marc de l'Any Internacional de la Gastronomia, va tenir lloc una jornada dedicada a la cuina de les Terres de l'Ebre. L'aplec va tenir un gran èxit de públic i es van degustar més de quatre-centes racions d'arròs negre i arròs a banda, ostrons del Delta, i vi de la Terra Alta. A més, es van poder trobar al mercat productes típics de les Terres de l'Ebre.



Full de promoció



Jornada al Mercat de Sant Andreu

#### **vii) Exposició itinerant: 1 territori, 4 comarques, 52 municipis. Les mil imatges de les Terres de l'Ebre**

L'exposició itinerant 1 Territori, 4 comarques, 52 municipis: Les mil imatges de les Terres de l'Ebre té com a objectiu donar a conèixer les Terres de l'Ebre a través del seu territori i mostrar el potencial patrimonial i paisatgístic al voltant dels principals actius de les Terres de l'Ebre. S'informa del Pla territorial de les Terres de l'Ebre, dels actius turístics dels 52 municipis, dels productes gastronòmics de qualitat de les Terres de l'Ebre, de la navegabilitat i dels parcs naturals del Delta de l'Ebre i dels Ports.

L'exposició neix amb la pretensió d'itinerar pels 52 municipis de les Terres de l'Ebre amb la voluntat de mostrar els nostres actius i les possibilitats de desenvolupament a tots els nostres ciutadans i ciutadanes.

Sobre una ortofotografia de les Terres de l'Ebre de 150 m<sup>2</sup>, s'estenen 52 elements informatius, un sobre cada municipi del territori, des d'on es projectaran les seves imatges més representatives. Abans, en un primer espai d'accés, d'uns 50 m<sup>2</sup>, es col·loquen uns panells informatius i uns expositors de productes típics de les Terres de l'Ebre.

Durant el 2005 l'exposició ha recorregut catorze municipis de les Terres de l'Ebre; tres a la Ribera d'Ebre, tres al Baix Ebre, tres a la Terra Alta i quatre al Montsià. També ha estat a Barcelona, al Saló Internacional de Turisme de Catalunya. En total 73.886 persones han pogut visitar-la.



Exposició itinerant

### **viii) Altres actuacions de promoció del territori**

— Col·laboració amb la Gran Gala Benèfica per la Lluita contra l'Alzheimer, que va tenir lloc el 3 de febrer de 2005, a l'Auditori Felip Pedrell de Tortosa.

— Col·laboració en el Dia de les Esquadres, celebrat a Tortosa el dia 21 d'abril a l'Auditori Felip Pedrell.

— Col·laboració amb el CODE i amb el Parc Natural del delta de l'Ebre per a l'organització de les reunions de la xarxa EVITAR (xarxa d'investigació en malalties víriques transmèses per artròpodes i rosegadors), del 3 al 5 de març.

— Col·laboració amb Televisión Española per a l'edició del programa "España es", emès en directe des de Tortosa i dedicat exclusivament a la promoció de les Terres de l'Ebre, del dia 29 d'abril.

— Col·laboració en la tercera edició del Festival de Música "Ebre, Terra de Vent".

— Col·laboració en la II Mostra de Productes Típics locals a Batea, 20 d'agost.

— Cofinançament de l'estudi estratègic de la Fira Turístico-Gastronòmica de les Terres de l'Ebre.

— Col·laboració amb l'ICAEN per a la realització d'un curs pilot de conducció econòmica, el 27 de juliol de 2005.

## **2.5 Programa de treball per al suport als ens**

Segons s'estableix en l'article 3.1 de la Llei de l'IDECE, són funcions de l'Institut, entre d'altres, "Elaborar, avaluar i executar o impulsar plans de promoció i desenvolupament de caràcter global o sectorial de les comarques del Baix Ebre, el Montsià, la Terra Alta i la Ribera d'Ebre que integrin o potenciïn els esforços que es fan en aquesta zona i alhora afavoreixin la coordinació de totes les administracions actuants".

L'IDECE, com a embrió de la futura vegueria, ha de tenir un paper important en l'àmbit del suport a les accions que emprenguin els ens locals del territori que comportin benefici en el seu conjunt, i actuar coordinadament amb aquests ens, sempre dins l'àmbit objectiu de les funcions de l'Institut.

El programa que avui s'inicia pretén fer un seguiment de totes aquelles actuacions que s'orientin vers amb aquest objectiu. I pretén ser un lloc de reunió per a la coordinació d'accions, la formulació de propostes d'actuació i recollida de suggeriments per part de veus autoritzades del territori.

En tots aquells temes que tracti l'IDECE, la voluntat d'aquest organisme és fer més estreta la relació entre la institució i els 52 municipis del territori, per la via de la col·laboració en projectes d'interès per a cadascun dels municipis.

### **Objectius específics**

Desenvolupar les accions endegades l'any anterior, i incloses dins el pla d'actuació de l'IDECE, a fi de donar suport als ens locals que vulguin acollir-se al programa d'ajuts de la llei de barris, mitjançant el finançament del projecte d'intervenció integral, i aconseguir la signatura d'un conveni de col·laboració amb el Departament de Treball i Indústria que permetés tirar endavant el projecte de les UPD. D'altra banda, es pretenia donar forma a un projecte de col·laboració amb els ajuntaments riberencs del riu, mitjançant el qual, per la fórmula dels convenis, l'IDECE donarà suport a aquelles actuacions públiques o privades que redundin en beneficis paral·lels a la projecció de la navegabilitat del riu, com ara implantació de serveis a la vora dels rius, passejos fluvials, millora d'infraestructures, etc.

### **Programa antilarvari**

Com tots els anys, d'acord amb l'Ordre de Govern de data 28 de setembre de 1999, el Govern de la Generalitat acordà la integració de la Generalitat de Catalunya en el Consorci de serveis Agroambientals de les Comarques del Baix Ebre i Montsià (CODE) mitjançant l'Institut per al Desenvolupament de les Comarques de l'Ebre.

Segons instruccions del Departament de la Presidència, l'aportació de la Generalitat de Catalunya per a l'aplicació del programa antilarvari del mosquit es canalitzarà a través de l'Institut per al Desenvolupament de les Comarques de l'Ebre per la qual cosa, dins dels pressupostos de l'IDECE de l'any 2005, l'aportació d'aquest Institut al CODE ha estat de 240.404,84 €.

## **3. Gestió econòmica**

### **3.1 Pressupost d'ingressos**

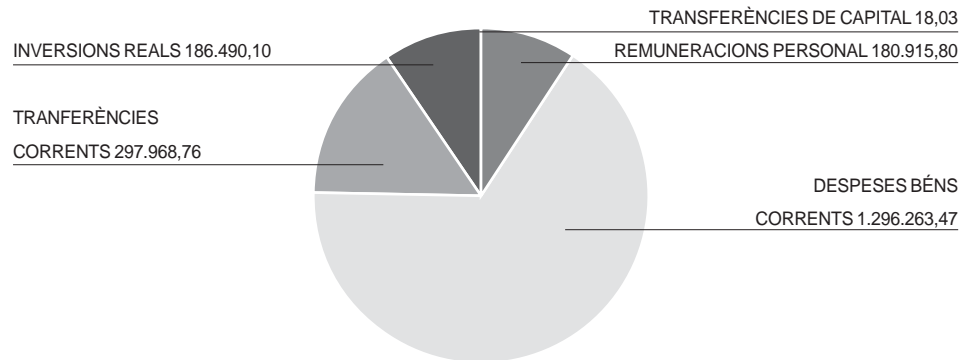
La Llei 11/2004, de 27 de desembre, de pressupostos de la Generalitat per al 2005, aprovà els pressupostos per a l'exercici a l'Institut per al Desenvolupament de les Comarques de l'Ebre per un import de 1.961.303,20 euros.

---

#### **PRESSUPOST D'INGRESSOS**

Actius financers	186.508,13
Ingressos patrimonials	6.010,00
Transferències corrents	1.768.767,00

Pel que fa al pressupost de despeses, aquestes es troben equilibrades amb el pressupost d'ingressos, i la distribució de les despeses per capítols pot avaluar-se en el quadre següent.

**PRESSUPOST DE DESPESES**

Pel que fa a l'estat d'execució del pressupost de despeses, l'exercici s'ha tancat amb una execució global del 98,14%. Pel que fa al percentatge d'execució per capítols, les xifres són les següents:

**ESTAT D'EXECUCIÓ DEL PRESSUPOST DE DESPESA (en percentatge)**

Remuneracions personal	96,64%
Despeses béns corrents	99,16%
Transferències corrents	100,00%
Inversions reals	89,50%

El resultat pressupostari de l'exercici ha estat el següent:

**RESULTAT PRESSUPOSTARI****OPERACIONS CORRENTS**

Drets liquidats	1.924.291,64
Obligacions reconegudes	1.758.269,02
Liquidació d'operacions corrents	166.022,62

**OPERACIONS DE CAPITAL**

Drets liquidats	0,00
Obligacions reconegudes	166.924,59
Liquidació d'operacions de capital	166.924,59

**TOTAL LIQUIDACIÓ DEL PRESSUPOST -901,97**

Pel que fa al compte general de tresoreria

<b>EXISTÈNCIES INICIALS</b>	<b>579.217,32</b>
Ingressos pressupost corrent	1.776.894,46
Ingressos operacions de tresoreria	54.627,25
<b>TOTAL INGRESSOS</b>	<b>1.831.521,71</b>
Pagaments pressupost corrent	1.871.102,56
Pagaments exercicis tancats	454.980,04
Pagaments operacions tresoreria	50.277,17
<b>TOTAL PAGAMENTS</b>	<b>2.376.359,77</b>
<b>EXISTÈNCIA FINAL</b>	<b>34.379,26</b>