Tarragonès

Territori a l'entorn de *Tarragona*, capital comarcal.

Cap comarcal: ..... Tarragona

Superfície (km²): 318,86

	Municipi	Pàgina
1.	Altafulla	1116
2.	el Catllar	1117
3.	Constantí	1118
4.	Creixell	1119
5.	el Morell	1120
6.	la Nou de Gaià	1121
7.	els Pallaresos	1122
8.	Perafort	1123
9.	la Pobla de Mafumet	1124
10.	la Pobla de Montornès	1125
11.	Renau	1126
12.	la Riera de Gaià	1127
13.	Roda de Barà	1128
14.	Salomó	1129
15.	Salou	1130
16.	la Secuita	1131
17.	**Tarragona**	1132
18.	Torredembarra	1134
19.	Vespella de Gaià	1135
20.	Vila-seca	1136
21.	Vilallonga del Camp	1137

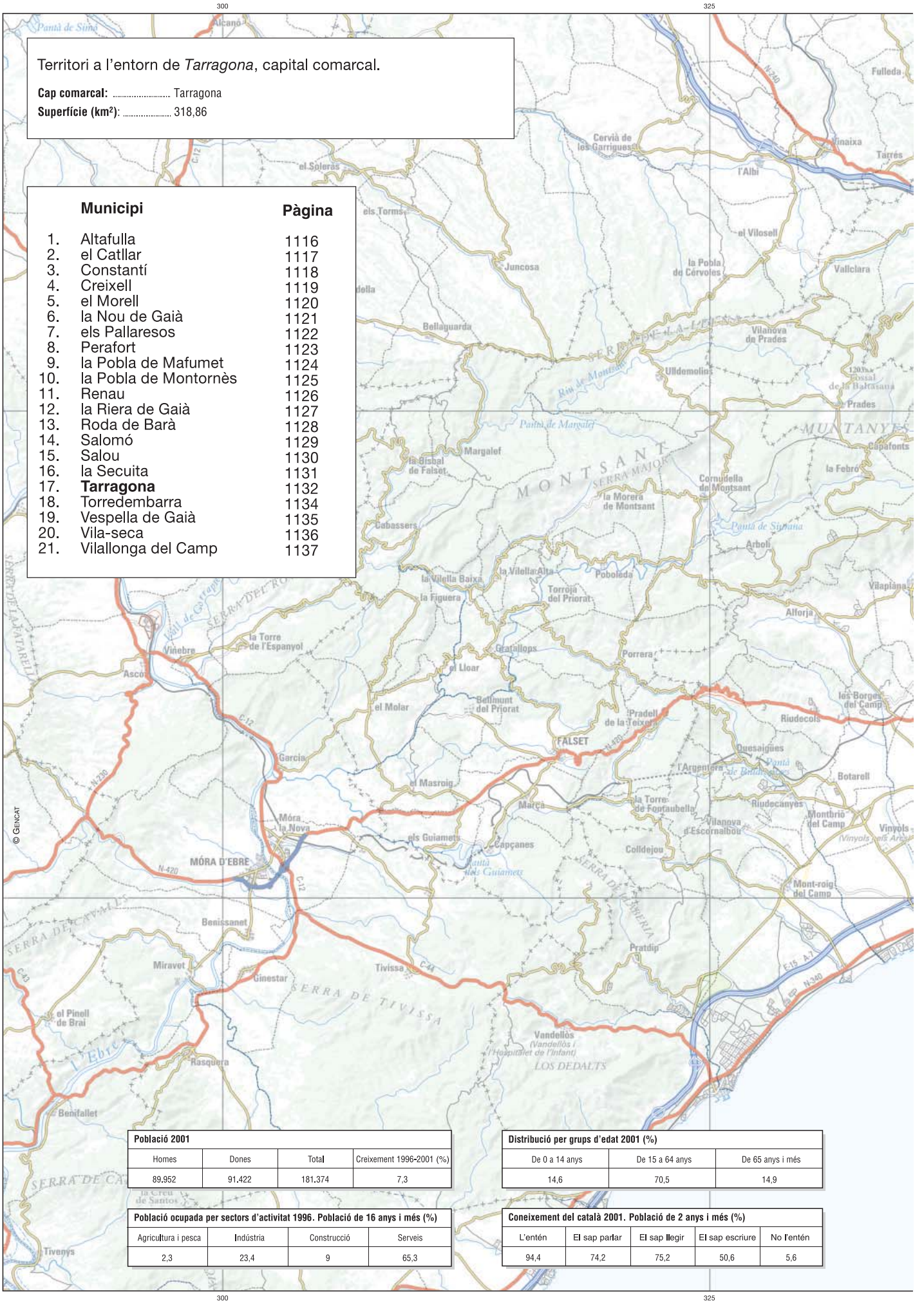

Població 2001			
Homes	Dones	Total	Creixement 1996-2001 (%)
89.952	91.422	181.374	7,3

Distribució per grups d'edat 2001 (%)		
De 0 a 14 anys	De 15 a 64 anys	De 65 anys i més
14,6	70,5	14,9

Població ocupada per sectors d'activitat 1996. Població de 16 anys i més (%)			
Agricultura i pesca	Indústria	Construcció	Serveis
2,3	23,4	9	65,3

Coneixement del català 2001. Població de 2 anys i més (%)				
L'entén	El sap parlar	El sap llegir	El sap escriure	No l'entén
94,4	74,2	75,2	50,6	5,6

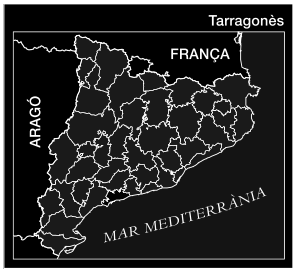
Tarragonès
FRANÇA
ARAGÓ
MAR MEDITERRÀNIA

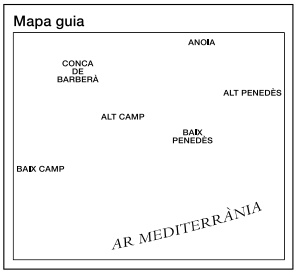
Mapa guia
ANOIA
CONCA
DE
BARBERÀ
ALT PENEDÈS
ALT CAMP
BAIX
PENEDÈS
BAIX CAMP
AR MEDITERRÀNIA